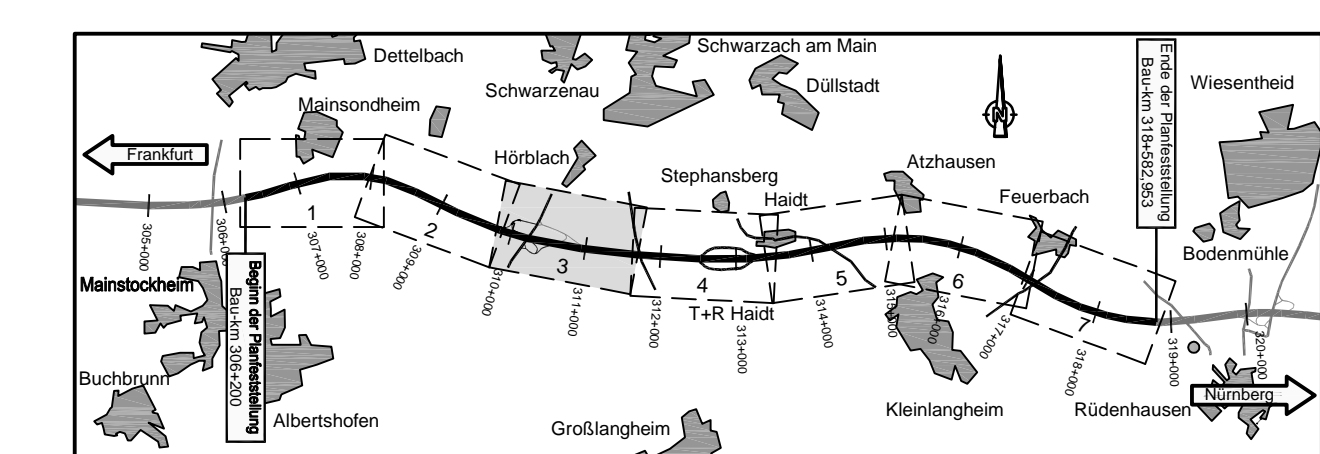


Zeichenerklärung

	Auffüllung / Ausschüttung		Kreisgrenze
	Abfanggraben		Gemeinde- / Gemarkungsgrenze
	Wirtschaftsweg mit Bankette geschichtet / Unversiebt befestigt		Gemarkungsgrenze
	Einschnittböschung		Grunderwerbsgrenze
	Müde Standstreifen		Erwerbsgrenze für andere Bauleistungen
	Fahrbahn u. Straßenquerung		Grenze dauernd zu belastende Fläche
	Mittelstreifen, Grünstreifen (Achse)		Grenze vorübergehend in Anspruch zu nehmender Fläche
	Fahrbahn u. Straßenquerung		Grenze der Waldrandunterpflanzung
	Standstreifen / Bordrinne		Grenze FFH Gebiet
	Dammböschung		Grenze SPA Gebiet
	Mauer / Sauggraben bzw. Abfanggraben		Gewässerleitungsstelle
	Geh- und Radweg		Einzugsgebiet Nummer
	Lärmschutzwand		Wasserschutzgebiet
	Höhe siehe Bemessung		Hochwassergrenze
	Lärmschutzwahl		Vorfluter / Graben
	Rückbau befestigter Flächen		Zu- und Abtau RRB

	reines und allgemeines Wohngebiet		Bauwerksverzeichnis Nummer
	Mischgebiet, Kerngebiet, Dorfgebiet		Abgrenzung der Ausgleichsmaßnahme
	Gewerbegebiet, Industriegebiet		Biotopechutzzaun während der Bauausführung
	Gemeinbedarfsflächen (z.B. Schule, Kindergarten, Altenheim)		Grenze für Tabulflächen während der Bauausführung
	Grünflächen		vorgesehene Waldmantel-Schutzpflanzung
	Sondergebiet (Freizeitanlagen, Häfen, Motocross, Erweiterungsbau, erneuerbare Energie, Bund-, Sand- und Kiesausbeute)		
	Aussengebiet nach Onseitsicht		
	vorhanden		geplant

	Stromleitung		Stromkabel
	Gasleitung		Gasleitung
	Wasserleitung		Wasserleitung
	Fernmeldekabel		Fernmeldekabel
	Fernmeldekabel BAB		Regenwasserkanal
	Schmutzwasserkanal		Schmutzwasserkanal
	Lichtwellenleiter		Lichtwellenleiter
	Steuerkabel		Steuerkabel



Planänderung vom 30.09.2015 ersetzt Unterlage 7.1 Blatt 3E

Nr.	Art der Änderung	Datum	Name
1	Umplanung/Verlegung ASB/RHB 310-1L, AS Kitzingen/Schwarzach	21.03.14	Köder
	Ableitung ASB und RHB 311-1L / Ergänzung Pendlerparkplatz	21.03.14	Köder
	Mittelstreifenüberfahrt 311+000 - 311+100 / lichte Weite BW 310a	21.03.14	Köder
2	Anpass. BW, Sichtweiten n. RAL, Ergänzung d'FW, Entwäss. GVS	30.09.15	Starke

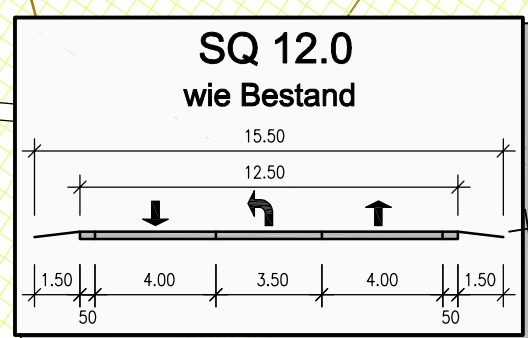
Entwurfsbearbeitung:		Hyder Consulting GmbH Deutschland Weiße Steige 10 73431 Aalen Tel.: (07361) 52 498-0 Fax: (07361) 52 498-77 www.hyderconsulting.de	Datum	Zeichen
			30.09.2015	Sta
			30.09.2015	Sta
			30.09.2015	HI
			30.09.2015	Sta

Freistaat Bayern Autobahndirektion Nordbayern		Unterlage	7.1
Planfeststellung		Blatt Nr.	3E
BAB A3 Frankfurt - Nürnberg		Datum	
östlich Mainbrücke Dettelbach - westlich AS Wiesentheid		Zeichen	
6-streifiger Ausbau von Bau-km 306+200 bis Bau-km 318+582,953		Lageplan	
		Bau-km 309+580 - Bau-km 311+490	
Aufgestellt: Nürnberg, den 29.07.2011 / 07.11.2014 / 30.09.2015 Autobahndirektion Nordbayern		Maßstab 1 : 2.000	

Projekt: 00000231	L:\00000231\FF\PA\AutoA057\Lageplan-Vorlage 26.dwg	Datum:	Blatt 03	29.09.2015
-------------------	--	--------	----------	------------

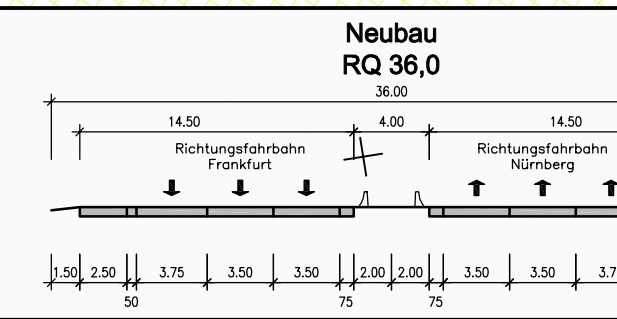
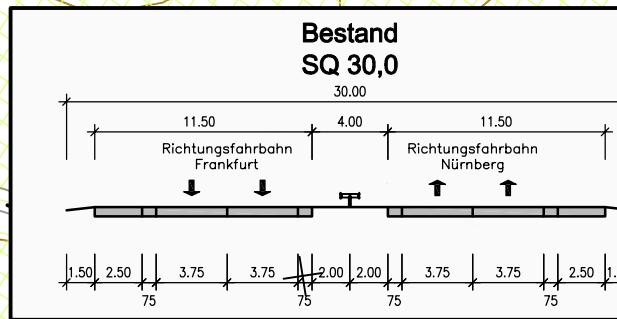
6227 653 / W03_B310,201 (BW 310a)
Unterführung der St 2271 Schwarzach - Kitzingen (Neubau) (AS Kitzingen / Schwarzach)

Bau-km	310+200,542
Kr.-k	127,7588 gon
L.W.-k	18,30 m 16-43 m
L.W.-k	20,15 m 17-78 m
L.H.	≥ 4,70 m
Br. zw. Gel.	41,45 m 38,00 m
Einwirkung	DIN Fb 101



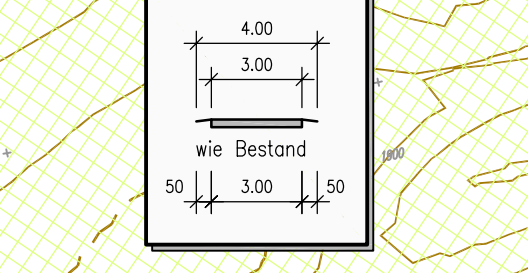
Stadt Kitzingen
Gemarkung Klosterforst

Freistaat Bayern
Reg. Bez. Unterfranken
Landkreis Kitzingen



6227 654 / W03_B311,165 (BW 311a)
Unterführung eines öffentlichen Feld- und Waldweges (Neubau)

Bau-km	311+165,178
Kr.-k	100,0000 gon
L.W.-k	7,50 m
L.H.	≥ 4,50 m
Br. zw. Gel.	37,70 m 37,75 m
Einwirkung	DIN Fb 101



Markt Schwarzach a. Main
Gemarkung Hörblach